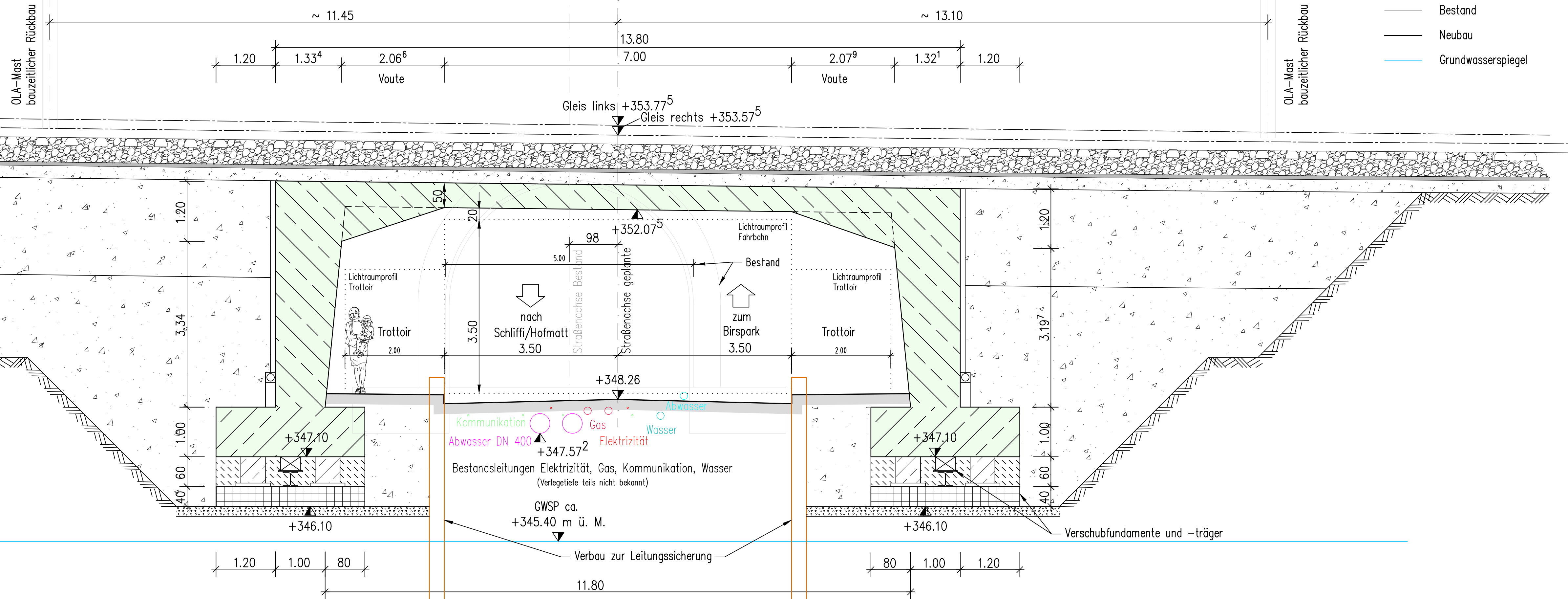
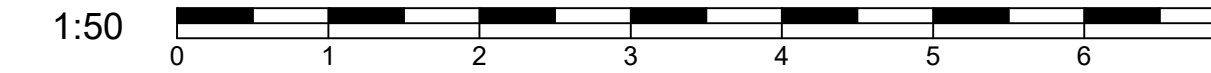


Längsschnitt B-B / M. 1:50

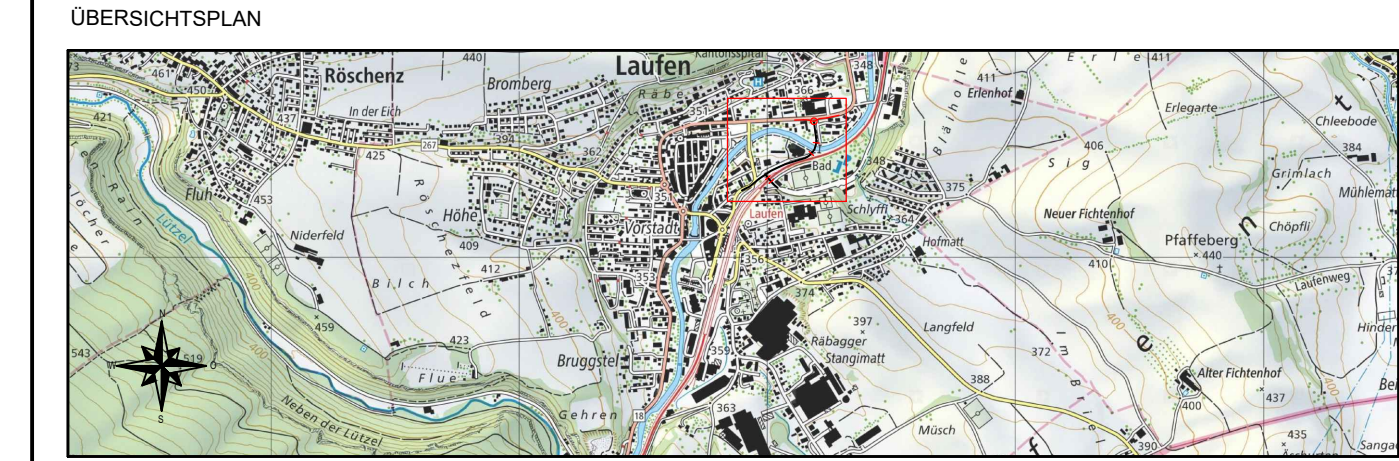


Legende:

- Bestand
- Neubau
- Grundwasserspiegel

Mitwirkung

Gemeinden Laufen
Verlegung Nau-Brücke
 Naustrasse / Baselstrasse
 Axe 267, BP 28A/43 - BP 28E/0
 Vorprojekt
 EU Schlifweg
 Längsschnitt



CAD-SYSTEM: AutoCad 2023		VERTRETER BAUHERRSCHAFT: Tiefbauamt Basel-Landschaft	
PLANFORMAT: 1000 x 297	MASSSTAB: 1:50	PLANNUMMER TBA -	
PLANNUMMER PROJEKTVERFASSER 3.03		PLANNUMMER TBA -	
PROJEKTVERFASSER SSF Ingenieure AG Beratende Ingenieure im Bauwesen Schillerstraße 46 06114 Halle www.ssf-ing.de		INDEX	DATUM
		—	20.11.2023
		A	cad/wim
		B	
		GEZ.	KONTR.
			M. Wild
		C	